


Orientační schéma:


Razítko oprávněné osoby:


Podpis:

Datum:

Revize:	Datum:	Popis:	Kontroloval:

Stavebník/Investor:	<b>Správa železnic, státní organizace</b>	 <b>SPRÁVA ŽELEZNIC</b>
Adresa:	Dlážděná 1003/7, 110 00 Praha 1	
Zástupce investora:	Stavební správa východ	
Adresa:	Nerudova 773/1, Olomouc 779 00	

Zhotovitel stavby:	<b>SAGASTA s.r.o.</b>	 <b>SAGASTA</b>
Adresa:	Novodvorská 1010/14, 142 00, Praha 4 - Lhotka	
Kontakt:	T: +420 261 344 100 E: info@sagasta.cz	

Zhotovitel objektu:	<b>SAGASTA s.r.o.</b>	 <b>SAGASTA</b>
Adresa:	Novodvorská 1010/14, 142 00, Praha 4 - Lhotka	
Kontakt:	T: +420 261 344 100 E: info@sagasta.cz	

Hlavní projektant (HIP):	Specialista:	Odpovědný projektant:	Zpracovatel:
Ing. Emil Špaček	Ing. Petr Burda	Ing. Emil Špaček	Ing. Petr Burda

Název stavby/akce:	<b>„Doplnění závor na přejezdu P3950 v km 3,780 trati Moravské Bránice - Oslavany“</b>		Označení (S-kód): S621600389
Název části:	Stavební výkresy		Označení zhotovitele: 121 023
Název objektu:	<b>Přejezd v km 3,780 P3950</b>		Označení části: <b>D.2.1.</b>
Název přílohy:	Technická zpráva		Označení objektu/komplexu: <b>SO 202</b>
Název dílčí části přílohy:			Číslo přílohy: <b>1</b>
Kraj:	Katastrální území:	TUDU:	Paré:
Jihomoravský	Konické Předměstí	128102	
Stupeň dokumentace:	Datum zpracování:	Formáty:	Měřítko:
DUSP	08/2021	A4	-

S-kód:	Stupeň dokumentace:	Část:	Objekt:	Podobjekt:	Příloha:	Revize:

[Prostor pro další informace]